






### Legende


 WEA\_Standorte


 Pufferbereich 300 m


 Pufferbereich 500 m


 Pufferbereich 1.000 m


 KGM: Klappergrasmücke


 KSP: Kleinspecht


 MSP: Mittelspecht


 NT: Neuntöter

 SSP: Schwarzspecht


 WLS: Waldlaubsänger


 WM: Weidenmeise


 Revierzentrum Habicht


 Revierzentrum Schwarzstorch


### Revire Brutvögel

 BH: Bluthänfling

 BP: Baumpieper

 DGM: Dorngrasmücke

 FL: Feldlerche

 GA: Goldammer

Kartenhintergrund: Orthophotos 2023 © Origine Cadastre (wsinspire.geoportail.lu), Großherzogtum Luxemburg (2024). Alle Rechte vorbehalten



Projekt			
24_LU_WP_Eeschpelt_Bärel			
Bezeichnung			
Brutvogelreviere an Anlage 5			
Datum	Nummer	Maßstab	Format
17.12.2024	3	1:8.000	DIN A3
Bemerkung		Bearbeiter	
		MILVUS	